

Comune di Regalbuto

www.comune.regalbuto.en.it

SETTORE LAVORI PUBBLICI – AMBIENTE E PROVVEDITORATO

OGGETTO: PROVVEDIMENTO AUTORIZZATIVO A SEGUITO DELLA VERIFICA E DEL PARERE FAVOREVOLE DELLA COMMISSIONE DI VALUTAZIONE INCIDENZA AMBIENTALE, inerente la Segnalazione Certificata di Inizio Attività (SCIA) in variante presentata in data 29/01/2024 prot. 2107 - Pratica edilizia n. 57/2024, dal Sig. **Valguarnera Davide** nella qualità di presidente dell'Associazione Agricola Sparacello Pernice.

P.R.S. 2014/2020 – Sottomisura 4.3 - Azione 1 - Bando 2017. 1° sottofase. Lavori di ripristino e recupero della strada comunale sita nel comprensorio delle Contrade Cottonera, Garbata, Sparacello, Martelluzzo, Cangemi e Pernice agro di Regalbuto.

L'INCARICATO DI FUNZIONI DIRIGENZIALI

Visti:

- la direttiva 92/43/CEE relativa alla conservazione degli habitat naturali e semi-naturali, nonché della flora e della fauna selvatiche;
- la direttiva 2009/147/UE concernente la conservazione degli uccelli selvatici;
- la direttiva 2011/92/UE del Parlamento europeo e del Consiglio del 13 dicembre 2011, coordinata con il testo della Direttiva 2014/52/UE del Parlamento europeo e del Consiglio del 16/04/2014, concernente la valutazione dell'impatto ambientale di determinati progetti pubblici e privati;
- il D.P.R. 08/09/1997 n. 357 e ss.mm.ii. recante "Regolamento recante attuazione della direttiva 92/43/CEE relativa alla conservazione degli habitat naturali e seminaturali, nonché della flora e della fauna selvatica" e ss.mm.ii.;
- il D.M. 17/10/2007 recante "Criteri minimi uniformi per la definizione di misure di conservazione relative a Zona Speciale di Conservazione (ZCS) e a Zone di Protezione Speciale (ZPS)", successivamente modificato dal D.M. 22 gennaio 2009;
- le Linee Guida Nazionali per la Valutazione di Incidenza approvate dalla Conferenza Stato Regioni nel corso della seduta del 28/11/2019 e pubblicate sulla G.U. n. 303 del 28/12/2019;
- il Decreto assessoriale del 14/02/2022, n.36 e s.m.i. di adeguamento del quadro normativo regionale alle Linee guida Nazionali sulla valutazione di Incidenza pubblicate sulla G.U. n. 303 del 28/12/2019;

Vista la Segnalazione Certificata di Inizio Attività (SCIA) in variante presentata in data 29/01/2024 prot. 2107 - Pratica edilizia n. 57/2024, dal Sig. **Valguarnera Davide** nella



qualità di presidente dell'Associazione Agricola Sparacello Pernice, con sede a Gagliano Castelferrato (EN) in via Fontanazza n. 63 - codice fiscale 91058740860. P.R.S. 2014/2020 – Sottomisura 4.3 - Azione 1 - Bando 2017. 1° sottofase. Lavori di ripristino e recupero della strada comunale sita nel comprensorio delle Contrade Cottonera, Garbata, Sparacello, Martelluzzo, Cangemi e Pernice agro di Regalbuto;

Visto il versamento pari ad € 509,62 del 02/04/2024 per diritti valutazione incidenza ambientale (codice avviso 301724086155075663), integrato in data 03/04/2024 prot. 6853;

Rilevato che i lavori previsti ricadono all'interno del sito di importanza comunitaria (SIC) denominato ITA 060003 "Lago Pozzillo";

Che con Deliberazione della Giunta Comunale n. 90 del 16/06/2011 modificata con Deliberazione della Giunta Comunale n. 87 del 05/05/2022, è stata istituita a titolo sperimentale una commissione consultiva di supporto all'Ufficio Tecnico Comunale per la verifica delle valutazioni di incidenza ambientale nel Comune di Regalbuto, costituita da professionisti esterni con specifiche competenze in materia ambientale, nominati in ultimo con Determina sindacale n. 43 del 13/09/2023;

Visto il Nulla Osta rilasciato da questo Ente in data 20/02/2017 prot. 4155/20217 per il progetto indicato in oggetto, che in copia si allega al presente per farne parte integrante;

Visto il parere favorevole della commissione per la verifica della valutazione di incidenza ambientale giusto verbale n. 1/2024 del 05/03/2024 con le seguenti condizioni:

- relativamente alla pavimentazione stradale si condivide la scelta del progettista per la stesura di bitume drenante ed *ecocompatibile* seppure di colore nero;
- relativamente alle altre opere in variante resta fermo quando previsto nella precedente seduta del 20/02/2017;
- la parte di tracciato che attraversa un'area a vincolo PAI Geomorfologico dovrà essere attenzionato con delle opere *ecocompatibile* per la mitigazione del rischio, che in copia si allega al presente per farne parte integrante;

Vista l'autorizzazione Paesaggistica rilasciata dal Dipartimento dei Beni Culturali e dell'identità Siciliana Soprintendenza BB.CC.AA. di Enna istanza n. 45102 prot. 20240007570 del 23/02/2024, che in copia si allega al presente per farne parte integrante;

Visto il nulla osta all'esecuzione dei lavori ai soli fini del vincolo idrogeologico condizionato rilasciato dall'Assessorato del Territorio e dell'Ambiente Comando Corpo Forestale – Servizio 11 – Ispettorato Ripartimentale delle Foreste di Enna U.O.01 in data 27/02/2024 prot. 21548, che in copia si allega al presente per farne parte integrante;

Vista la determina sindacale n. 9 del 12/03/2024 di conferimento incarico all'Ing. Catania Alessandro di Responsabile del "Settore Lavori Pubblici, Manutenzione, Verde Pubblico, Ambiente e Provveditorato con attribuzione delle funzioni dirigenziali di cui all'art. 107 del D. L.vo n. 267/2000 per le materie attinenti al predetto Settore di attività;

TUTTO CIO' PREMESSO per quanto di competenza valutata l'incidenza ai sensi dell'art. 5 del D.P.R. 357/97 e s.m.i.,

NULLA OSTA

all'esecuzione dei lavori per come previsto dalla perizia di variante, con l'osservanza delle prescrizioni indicate dagli Enti preposti:

- **parere favorevole condizionato espresso dalla commissione per la verifica della valutazione di incidenza ambientale giusto verbale n. 1/2024 del 05/03/2024;**
- **autorizzazione Paesaggistica rilasciata dal Dipartimento dei Beni Culturali e dell'identità Siciliana Soprintendenza BB.CC.AA. di Enna istanza n. 45102 prot. 20240007570 del 23/02/2024;**

nulla osta all'esecuzione dei lavori ai soli fini del vincolo idrogeologico condizionato rilasciato dall'Assessorato del Territorio e dell'Ambiente Comando Corpo Forestale – Servizio 11 – Ispettorato Ripartimentale delle Foreste di Enna U.O.01 in data



27/02/2024 prot. 21548, che in copia si allegano al presente per farne parte integrante.

Il presente provvedimento viene rilasciato esclusivamente ai sensi dell'art.5 del D.P.R. 357/97 e s.m.i., e solo per le opere indicati negli elaborati presentati.

Il mancato rispetto anche di una sola delle condizioni dettate nel presente provvedimento comporterà la decadenza del medesimo.

Sono fatti salvi i vincoli e gli obblighi derivanti da ogni altra disposizione di legge e senza pregiudizio di eventuali diritti di terzi.



Il richiedente è onerato di trasmettere lo stato dei lavori, nel rispetto delle prescrizioni, a questa Amministrazione, con documentazione fotografica.

Il presente viene trasmesso tramite PEC alla ditta e agli Enti in indirizzo ognuno per le proprie competenze.

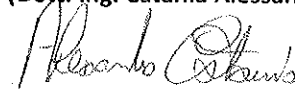
Ai fini della trasparenza e della pubblicità degli atti il presente provvedimento viene trasmesso per la pubblicazione all'Albo del Comune e alla sezione Amministrazione trasparente per quindici giorni.


Regalbuto 16/05/2024

L'Istruttore amministrativo
(Rag. Roccella Antonella)



L'Incaricato di Funzioni dirigenziali
(Dott. Ing. Catania Alessandro)







Comune di Regalbuto

SETTORE TECNICO GESTIONE DEL TERRITORIO

Prot. n. 4155/2017

Regalbuto, 9 - 10 - 2017

OGGETTO: N.O. Studio di Incidenza relativo ai lavori di ripristino e recupero della strada sita nel comprensorio delle C/de Cottonera, Garbata, Sparacello, Martelluzzo, Cangemi e Pernice, sulle aree censite ai Fogli nn. 22 - 23 - 24 - 25 - 26, del Comune di Regalbuto (EN), ricadente all'interno del sito di importanza Comunitaria (SIC) Denominato ITA 060003 "Lago Pozzillo" - Valutazione dell'incidenza ex art. 5 D.P.R. 357/97 e s.m.i., ex L.R. n. 13 dell'8 maggio 2007 art. 1. comma 1.

Ditta: Associazione Agricola Sparacello Pernice, rappresentata in qualità di Presidente dal Sig. Valguarnera Davide.

All' Assessorato Regionale Territorio ed Ambiente
Dipartimento Regionale dell'Ambiente
Servizio 1 V.A.S. - V.I.A.
U.O. S1.1
Via Ugo la Malfa n° 169
PALERMO

Pec: dipartimento.urbanistica@certmail.regione.sicilia.it

e p.c. All' Assessorato Regionale Territorio ed Ambiente
Dipartimento Regionale Ambiente
Servizio 4 DTA.
Via Ugo la Malfa n° 169
PALERMO

Pec: dipartimento.urbanistica@certmail.regione.sicilia.it

Al COMANDO CORPO FORESTALE
U.O.30 - Attività di vigilanza sul territorio -
Vincolo Idrogeologico
Via Piazza Armerina n° 23
94100 ENNA

Pec: irfen.corpo.forestale@certmail.regione.sicilia.it

Alla Soprintendenza Beni Culturali e Ambientali
U.O.B. 03
Via Orfanotrofio n° 15
94100 ENNA

Pec: soprien@certmail.regione.sicilia.it

Comune di Regalbuto. Piazza della Repubblica 1, 94017 Regalbuto (Enna).

Tel: (+39) 0935 911311, Fax: (+39) 0935 911360.



con Determina Sindacale n° 17 dell'11/03/2015;

VISTA la Direttiva 92/43 CEE;

VISTO il D.P.R. 8 settembre 1997, n. 357 "Regolamento recante attuazione della direttiva 92/43 CEE relativa alla conservazione degli Habitat naturali e seminaturali, nonché della flora e della fauna selvatica";

VISTO il D.P.R. 12 marzo 2003, n. 120 "Regolamento recante modifiche ed integrazioni al D.P.R. 8 settembre 1997, n. 3357, concernente l'attuazione della direttiva 92/43 CEE relativa alla conservazione degli Habitat naturali e seminaturali, nonché della flora e della fauna selvatica";

VISTO il Decreto dell'Assessore al Territorio ed Ambiente del 30 marzo 2007 "Prime disposizioni d'urgenza relative alle modalità di svolgimento della valutazione di incidenza ai sensi dell'art. 5, comma 5, del D.P.R. 8 settembre 1997, n. 357 e successive modifiche ed integrazioni";

VISTO l'art. 2 il decreto Assessoriale del Territorio ed Ambiente del 30/03/2007, con il quale viene disciplinata la procedura d'incidenza;

VISTA la Legge Regionale 8 maggio 2007, n. 13 "Disposizioni in favore dell'esercizio di attività economiche in Siti di Importanza Comunitaria e Zone di Protezione Speciale. Norme in materia di edilizia popolare e cooperativa. Interventi nel settore del turismo. Modifiche alla legge regionale n. 10 del 2007";

VISTI i formulari standard Natura 2000 a corredo del SIC in questione;

In conformità al parere espresso dalla Commissione Consultiva Comunale per la Verifica della Valutazione d'Incidenza, nella seduta del 20/02/2017 con le seguenti prescrizioni (*):

tutti i muri di contenimento devono essere realizzati con pietrame a secco;

la nuova pavimentazione dovrà essere eseguita con materiali drenanti utilizzando colori eco-compatibili;

per i tratti di progetto ricadenti all'interno di habitat prioritari possono, così come previsto dall'art. 6 par 4 della direttiva habitat, essere adottate soltanto considerazioni connesse con la salute dell'uomo o la sicurezza pubblica o relative a conseguenze positive di primaria importanza per l'ambiente;

- *i materiali di scavo provenienti da sottofondo stradale, se non utilizzati per lo stesso originario scopo, dovranno essere conferiti in discariche autorizzate;*
- *per la realizzazione delle opere deve essere evitato il periodo che va da marzo a luglio;*
- *non devono essere create nuove piste nemmeno temporanee;*
- *particolare attenzione deve essere rivolta all'utilizzo dei mezzi meccanici in particolare la rumorosità deve essere mantenuta ad un livello di tollerabilità conforme alle norme vigenti in materia e non devono esserci sversamenti di oli esaustici;*
- *le nuove barriere stradali devono essere caratterizzate da contenuto impatto ambientale;*
- *il presente parere viene reso solo ed esclusivamente ai sensi dell'art. 5 D.P.R. 357/97 e s.m.i. facendo salvi i vincoli e gli obblighi derivanti da altre disposizioni di legge ivi compresi quelli di natura urbanistica ed ha carattere meramente consultivo e pertanto non costituisce titolo autorizzativo in quanto questo viene reso solo con successivo atto dirigenziale;*

TUTTO CIO' premesso per quanto di competenza valutata l'incidenza ai sensi dell'art. 5 del D.P.R. 357/97 e s.m.i., NULLA OSTA all'esecuzione degli interventi di che trattasi, con l'osservanza delle prescrizioni precisate e prescritte dalla C.C. per la V.I.A. nonché all'osservanza delle seguenti

Prescrizioni Generali:

1. *dovranno essere attuate tutte le misure di mitigazione previste nell'elaborato "studio di incidenza", realizzando i lavori di cantiere esclusivamente nel periodo autunno-vernino;*
2. *tutti i lavori e il deposito dei materiali dovranno interessare esclusivamente le aree di sedime delle opere da realizzare senza interferire con l'ambiente circostante;*
3. *per la realizzazione dell'opera dovrà essere utilizzata esclusivamente la viabilità esistente e fatto divieto di aprire nuove piste, anche temporanee;*
4. *tutta la vegetazione autoctona presente nel fondo allo stato di arbusto e albero dovrà essere salvaguardata prevedendone eventualmente il reimpianto e curandone l'attecchimento; a verde dovranno essere utilizzate esclusivamente specie autoctone; è vietata la messa a dimora di*



- specie vegetali che potrebbero risultare invasive per gli ambienti naturali;*
5. *durante la fase di cantiere si dovrà cercare di riutilizzare i materiali provenienti dagli sbancamenti nell'ambito dei lavori in argomento, conferendo gli eventuali residui eccedenti presso discariche regolarmente autorizzate;*
 6. *le opere in progetto dovranno essere realizzate secondo le prescrizioni sopra riportate, nei particolari, nelle quote e nelle dimensioni conformemente ai grafici presentati e in conformità alle prescrizioni dettate da altri Enti preposti. Ogni eventuale sostanziale modifica dovrà essere presentata a questo Dipartimento così come varianti e/o ampliamenti al progetto stesso per le opportune valutazioni;*
- alle prescrizioni contenute nella precitata Autorizzazione ai sensi dell'art. 146 D. Leg.vo n. 42/2004 e s.m.i. - rilasciata dalla Soprintendenza BB.AA. di Enna – Sezione per i Beni Paesaggistici – U.O.B. 03 datata 17/02/2017 Prot. 394;
 - alle prescrizioni contenute nella precitata nota n° 18174 di Prot. del 17/02/2017 del Comando Corpo Forestale di Enna, (che in copia si allega al presente atto facendone parte integrale e sostanziale);
 - Prescrizioni Specifiche (*) sopraccitate della Commissione Consultiva per la Verifica della Valutazione d'Incidenza nella seduta del 20/02/2017;

La presente autorizzazione viene rilasciata esclusivamente ai sensi dell'art. 5 del D.P.R. 357/97 e s.m.i. e solo per le opere indicate negli elaborati presentati.

Il mancato rispetto anche di una sola delle condizioni dettate nel presente provvedimento comporterà la decadenza del medesimo.


Sono fatti salvi i vincoli e gli obblighi derivanti da ogni altra disposizione di legge e senza pregiudizio di eventuali diritti di terzi.

Il richiedente è onerato di acquisire ogni altra documentazione o concessione previste dalle leggi vigenti ivi comprese quelle di natura urbanistica e di settore.


Il richiedente è onerato di trasmettere lo stato dei lavori, nel rispetto delle prescrizioni, a questa Amministrazione, con documentazione fotografica.

La presente viene trasmessa agli Enti in indirizzo ognuno per le proprie competenze.

L'Istruttore Tecnico
(geom. *Vito Ciaggeri*)



Il Dirigente del Settore Tecnico
Gestione del Territorio





Data Avviso 23/02/2024

Oggetto: 6) Autorizzazione paesaggistica

AUTORIZZAZIONE PAESAGGISTICA

Descrizione

Autorizzazione in Variante al N.O. Prot. n. 394 del 17.02.2017 relativo ai Lavori di ripristino e recupero della strada comunale sita nel comprensorio delle Contrade Cottonera, Garbata, Sparacello, Martelluzzo, Cangemi e Pernice, agro di Regalbuto - CUP:

Ubicazione

G59J19000010007 - PSR Sicilia 2014-2020 - Sottomisura 4.3 - Azione 1. C.de Cottonera, Garbata, Sparacello, Martelluzzo, Cangemi e Pernice,

Istanza n.

45102

Protocollo

20240007570

Al Committente Davide Valguarnera

c/o il suo delegato Serafino Laferrera

al Sindaco / S.U.E. del Comune di Regalbuto



referimento all'istanza in oggetto

- visto il Codice dei Beni Culturali e del Paesaggio (D.L.vo n. 42 del 22.01.2004 e ss.mm.ii.);
esaminata la documentazione allegata all'istanza;

VISTO il D.P.C.M. del 12.12.2005 di approvazione dello schema di relazione paesaggistica di cui all'art. 146, comma 3, del Decreto Leg.vo n. 42/2004 ed il successivo D.A. n. 9280 del 28.07.2006 emanato dall'Assessore Reg.le per i BB.CC.AA.;

RILEVATO che l'intervento ricade in area soggetta a tutela paesaggistica, ai sensi dell'art. 142, comma 1, lettera "b", "c" e "g" del Decreto Leg.vo n. 42/2004;

VERIFICATO che l'area risulta individuata nell'ambito del sito S.I.C. "Lago di Pozzillo ITA 060003" giusto Decreto del Ministero dell'Ambiente n. 65 del 03.04.2000, con il quale è stato approvato l'Elenco dei siti di importanza comunitaria (S.I.C.) e delle zone di protezione (Z.P.S.);

VISTO il provvedimento prot. 394 del 17.02.2017 di questa Soprintendenza, con il quale è stata rilasciata l'autorizzazione con prescrizioni ai lavori di ripristino e recupero della strada comunale sita nel comprensorio delle contrade Cottonera, Garbata, Sparacello, Martelluzzo, Cangemi e Pernice in agro di Regalbuto, da realizzare nell'ambito del P.S.R 2014-2020 - Sottomisura 4.3 - Sostegno a investimenti nell'infrastruttura necessaria allo sviluppo, all'ammodernamento e all'adeguamento dell'agricoltura e della silvicoltura - Azione 1 "Viabilità interaziendale e strade rurali per l'accesso ai terreni agricoli e forestali";

PRESO ATTO che le lavorazioni in variante non comportano modifiche sostanziali al progetto originario e prevedono gli attraversamenti superficiali delle acque con pavimentazione stradale in lastre in pietra dura, la costruzione di muri paraterra a secco di diverse altezze con pietrame esistente sul fondo, in sostituzione della facciavista prevista in progetto, la realizzazione di sottopassaggi per la libera circolazione della fauna selvatica, realizzazione di piazzole di sosta e posa in opera di barriera stradale di sicurezza ecosostenibile in acciaio Corten rivestita con legno massello;

VALUTATA la congruenza della "relazione paesaggistica" rispetto all'intervento richiesto e verificato che detta relazione contiene le valutazioni previste ai sensi dell'art. 146, comma 3, del Decreto Leg.vo n. 42/2004 e s.m.i.;



TUTTO CIO' PREMESSO, per quanto di competenza, ai sensi dell'art. 146 del Decreto Lg.vo n. 42/2004 e s.m.i., si rilascia autorizzazione ai lavori previsti in variante.

Resta fermo, in ogni caso quant'altro prescritto con la succitata autorizzazione prot. 394 del 17.02.2017 di



485042f4-a7af-400a-addd-e39d2300a408







questa Soprintendenza.

Il Dirigente della U.O.B. S14.2 Sezione per i Beni Architettonici e Storico-Artistici, Paesaggistici e Demoetnoantropologici (Arch. Piero Gurgone)
Firma autografa omessa ai sensi della Legge n. 39/1993, art. 3, comma 2
Provvedimento firmato digitalmente dal Soprintendente (Arch. Angelo Di Franco)

Viene di seguito riportato l'elenco dei documenti allegati all'istanza ed acquisiti dal sistema informatico "Paesaggistica" della Regione Siciliana.



- A01 - 14.TAV.5 d-e - CARTA DEI VINCOLI E CARTOGRAFIE dicembre 2023 ok firmata.pdf.p7m
SHA256: 4242a6b5a5445d792100e0653f533dff39b1ce99ae116e8e69612052a79af42b
- A01 - 15.TAV.5 f - Planimetria CATASTALE COMPENSORIO dicembre 2023 ok firmata.pdf.p7m
SHA256: fbf1d0ee99f75df28a4e9320310665b9cd346c9d93935f10a69690468845e3a9
- A02 - 12.TAV.1 - PLANIMETRIA INTERVENTI Variante rev. 27.12.2023 firmata.pdf.p7m
SHA256: fc2860e0f699d5e7fdb85d93d5e948a3c6f29945ab95be3e763ad2684409225
- A02 - 13.TAV.2 - PARTICOLARI COSTRUTTIVI Variante rev. 27.12.2023 firmata.pdf.p7m
SHA256: 6a5267f4a09c7e70b7ba7a78e7a918d024ab52ebb9123066c047108b2e70b49d
- A02 - 14.TAV.5 d-e - CARTA DEI VINCOLI E CARTOGRAFIE dicembre 2023 ok firmata.pdf.p7m
SHA256: 4242a6b5a5445d792100e0653f533dff39b1ce99ae116e8e69612052a79af42b
- A02 - 15.TAV.5 f - Planimetria CATASTALE COMPENSORIO dicembre 2023 ok firmata.pdf.p7m
SHA256: fbf1d0ee99f75df28a4e9320310665b9cd346c9d93935f10a69690468845e3a9
- A03 - 1.Relazione tecnica di Variante Sparacello dicembre 2023 firmata.pdf.p7m
SHA256: 4bf38a3c141a3d005af0798a03fbff4a6befb696a6553d1ba4771b7e985a7126
- A03 - 2.Relazione illustrativa vincoli Sparacello dicembre 2023 firmata.pdf.p7m
SHA256: ce17e713bff436a800be500ade75adca462b85e86641aa72c78c45e0882f2284
- A03 - 3.Relazione Paesaggistica Variante Sparacello dicembre 2023 firmata.pdf.p7m
SHA256: 8b57f9405865029425b02510690fce18913b86f6d4b0e77bb5ef647e0a31a90c
- A03 - 6.STUDIO DI INCIDENZA AMBIENTALE (V.INC.A) SPARACELLO PERNICE_gen2024 firmata.pdf.p7m
SHA256: 61abc456c82a06aa7c4836e1954cf8285bca5c3cdad7f127536137db99aa3e36
- A04 - 1.Relazione tecnica di Variante Sparacello dicembre 2023 firmata.pdf.p7m
SHA256: 4bf38a3c141a3d005af0798a03fbff4a6befb696a6553d1ba4771b7e985a7126
- A09 - 16.Rilievo fotografico_stralcio relazione paesaggistica dicembre 2023.pdf.p7m
SHA256: 73d8a6d5265e6d9e700beb182d72d2744f67774a0432756379d02de21c8eb0b3
- A10 - 13.TAV.2 - PARTICOLARI COSTRUTTIVI Variante rev. 27.12.2023 firmata.pdf.p7m
SHA256: 6a5267f4a09c7e70b7ba7a78e7a918d024ab52ebb9123066c047108b2e70b49d
- A11 - 3.Relazione Paesaggistica Variante Sparacello dicembre 2023 firmata.pdf.p7m
SHA256: 8b57f9405865029425b02510690fce18913b86f6d4b0e77bb5ef647e0a31a90c
- A12 - 20.ATTO COSTITUTIVO ASSOCIAZIONE SPARACELLO PERNICE_15.11.2016.pdf.p7m
SHA256: b0ec743e02da3ecb403fdb2b2dd2283ad84ec0b301e1257d3172950e2a04fc36
- A99 - 17.VERBALE DI SOSPENSIONE LAVORI 15.04.2022 firmato.pdf.p7m
SHA256: 6d032023d3f5ad39d494eedf1ecf37df043a465fc3c8b9ac298974734d084bb9
- A99 - 18.VERBALE DI RIPRESA LAVORI del 18.09.2023 firmato.pdf.p7m
SHA256: 0ea9717827dd4d611a465746313dbbe4671bfc25e1080e9e8b18c523f821df77



485042f4-a7af-400a-addr-e39d2300a408



Faint, illegible markings or text in the top right corner.





Regione Siciliana

Dipartimento dei Beni Culturali
e dell'identità Siciliana



Dipartimento dei beni culturali
e dell'identità siciliana
Soprintendenza BB.CC.AA
di Enna

- A99 - 19.VERBALE DI ASSEMBLEA SOCI N.8 DEL 22.01.2024 APPROVAZIONE VARIANTE Sparacello.pdf.p7m
SHA256: 9eca7c36e45e116255ef37ea37b14f52087003f8f130111e1a82e23ddecc4efe
- A99 - Verbale di affidamento incarico e delibera soci unificato.pdf.p7m
SHA256: 146efdc8b4486e621f23d9cbc21bea7148e2486b843f9d488e55239a2200ac43
- A99 - delega digitale sparacello.pdf.p7m
SHA256: ca248d82a9a1c313ab61e3c87813467d2532ccfe3bd8c14db12d5344704998fb
- A98 - delega digitale sparacello.pdf.p7m
SHA256: ca248d82a9a1c313ab61e3c87813467d2532ccfe3bd8c14db12d5344704998fb
- A99 - Nulla Osta prot. n.394 del 17.02.20217 Soprintendenza Sparacello.pdf.p7m
SHA256: fbc8994483369f42e6b7e5ca03b309e166e748303cb34cca5291613f0763122

La presente autorizzazione:

costituisce atto autonomo e presupposto rispetto al permesso di costruire o agli altri titoli legittimanti l'intervento, e pertanto sarà cura di codesto Comune valutare la compatibilità dell'opera sotto il profilo urbanistico-edilizio;

la validità temporale di anni cinque.

Ogni progetto di variante a quello approvato con il presente provvedimento dovrà essere sottoposto a nuova autorizzazione della scrivente prima della esecuzione, anche parziale, delle opere; in caso contrario le stesse saranno considerate abusive.

Contro il presente provvedimento è ammesso ricorso gerarchico all'Assessorato Regionale dei Beni Culturali ed Ambientali e dell'Identità Siciliana entro trenta giorni dall'acquisita conoscenza, o al Tribunale Amministrativo Regionale entro sessanta giorni.

L'eventuale ricorso gerarchico, debitamente sottoscritto e regolarizzato in bollo, dovrà riportare le generalità del ricorrente, comprensive di indirizzo di posta elettronica certificata, cui effettuare comunicazioni e notifiche relative al procedimento.




Il soprintendente

Firmato digitalmente



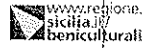
485042f4-a7af-400a-addd-e39d2300a408







Regione Siciliana
 Dipartimento dei Beni Culturali
 e dell'identità Siciliana



**Dipartimento dei Beni Culturali
 e dell'identità Siciliana**
 Soprintendenza BB.CC.AA
 di Enna

Nel rispetto di quanto prescritto dalla L. 241/1990 e ss. mm. ii. e della L.R. 7/2019, si comunica che, per il presente procedimento amministrativo,


- le Unità Operative che si occupano di provvedimenti autorizzativi in materia di Beni Culturali nelle Soprintendenze dell'Isola, ognuna per le proprie competenze, rappresentano l'unità organizzativa responsabile del procedimento sotto il profilo tecnico-scientifico e di ogni atto procedimentale interlocutorio;
- responsabile dell'adozione del provvedimento finale è il Soprintendente;
- ai fini dell'eventuale richiesta di esercizio dei poteri sostitutivi, il responsabile della correttezza e della celerità è il Dirigente Generale del Dipartimento Beni Culturali e dell'Identità Siciliana.


Responsabile della piattaforma telematica è il Dott. Mario Parlavecchio (mparlavecchio@regione.sicilia.it).

Il titolare del trattamento, definito dall'articolo 4, n. 7 del GDPR - Regolamento generale sulla protezione dei dati (UE/2016/679), è il Dipartimento Beni Culturali e dell'Identità Siciliana.
 Responsabili del trattamento, definito all'articolo 4, n.8 del GDPR - Regolamento generale sulla protezione dei dati (UE/2016/679), sono le Soprintendenze di Agrigento, Caltanissetta, Catania, Enna, Messina, Palermo, Ragusa, Siracusa, Trapani, e la Soprintendenza del Mare.



485042f4-a7af-400a-addd-e39d2300a408







REGIONE SICILIANA

ASSESSORATO DEL TERRITORIO E DELL'AMBIENTE



COMANDO CORPO FORESTALE

SERVIZIO II - ISPETTORATO RIPARTIMENTALE DELLE FORESTE
U.O. 01 - ANTINCENDIO, PROGRAMMAZIONE, PROGETTAZIONE E
REALIZZAZIONE DI OPERE PUBBLICHE. TUTELA E VIGILANZA
TEL. 0935 5250111 - FAX 0935 26581
VIA PIAZZA ARMERINA 23 - 94100 ENNA

Prot. n. 21548 del 27/02/2024

Oggetto: Associazione Agricola "Sparacello Pernice". Presidente Davide Valguarnera - Richiesta di Nulla Osta ai fini del Vincolo idrogeologico per lavori di ripristino e recupero della Strada Comunale sita nelle c.de Cottonera, Garbata, Sparacello, Martelluzzo, Cangemi e Pernice, agro di Regalbuto - PSR 2014 - 2020 mis. 4.3 azione 1.



Alfa Associazione Agricola "Sparacello Pernice"
Via Fontanazza, 63 Gagliano C.to
e.p.c. Al Sindaco del Comune di Regalbuto
e p.n.s. Al Distaccamento Forestale di Agira

In esito alla richiesta assunta al prot. n. 9829 del 02/02/2024, relativa al Nulla Osta ai fini del Vincolo idrogeologico per lavori di ripristino e recupero della Strada Comunale sita nelle c.de Cottonera, Garbata, Sparacello, Martelluzzo, Cangemi e Pernice, ricadente nel territorio del Comune di Regalbuto, distinta in catasto ai Fgg. 22, 23, 24, 25 e 26 e inclusa nella I^ zona degli atti di Vincolo Idrogeologico in vigore per lo stesso Comune, si significa quanto appresso:

- Visto il Progetto redatto dall' Ing. Serafino Laferrera;
- Vista la Relazione Geologica a firma del Geol. Nunzio Costa;
- Atteso che l'area rientra in zone Z.S.C. (Zone Speciali di Conservazione) ITA 060003 (Lago Pozzillo), non risulta interessata da dissesto vista la cartadei livelli di pericolosità e/o rischio geomorfologico del P.A.I. (Piano di Assetto Idrogeologico);
- Visto il Verbale di sopralluogo del Distaccamento di Agira di prot. n. 18576 del 19/02/2024, che esprime subordinato parere favorevole;
- Visto il decreto 17 aprile 2012 pubblicato nella G.U.R.S. - Parte I n° 18 del 04/05/2012;
- Visti gli atti d'Ufficio;

Nulla-Osta

all'esecuzione dei lavori ai soli fini del Vincolo Idrogeologico, lasciando impregiudicati eventuali diritti di terzi, a condizione che:

- il terreno proveniente dai lavori di scavo verrà riutilizzato in sito per le finalità progettuali, riproducendo l'attuale andamento morfologico nel rispetto del D.Lgs. 152/2006 e ss.mm.ii. e l'eventuale parte eccedente verrà conferita in discariche autorizzate;
- vengano eseguite tutte le opere idonee alla regimazione delle acque (feritoie, fossi di guardia, cunette, tombini, ecc.) senza creare fenomeni di ruscellamento e senza arrecare danni a terzi.

Il presente rinnovo di Nulla-Osta ha validità di anni 2 dalla data del rilascio tranne che nei seguenti casi:

- 1) Per opere soggette a concessione edilizia, il suddetto nulla osta si rinnova automaticamente fino alla scadenza dei termini della concessione, sempre che entro due anni della validità dello stesso siano iniziati i lavori;
- 2) Per le opere pubbliche il nulla osta si rinnova automaticamente a partire dalla consegna dei lavori e ha validità fino alla fine dei medesimi.



L' inizio e la fine dei lavori devono essere comunicati al Distaccamento Forestale competente per territorio.

Nel caso in cui non vengano osservate le condizioni e le prescrizioni impartite negli atti autorizzativi e/o se durante l'esecuzione dei lavori si verificassero dei dissesti ed eventi inattesi il nulla osta deve intendersi decaduto.

Nei casi di Rinnovo o Proroga si rimanda agli Artt. 12 e 13 del sopracitato Decreto Assessoriale n° 569 del 17 aprile 2012.

Si rappresenta che l'area di interesse è sottoposta alle limitazioni della L.R. 16/96 art. 10 e tutelata dal D.Lgs. 42/2004, art. 142 lett. "b" e "c".

Il Distaccamento Forestale in indirizzo resta incaricato della sorveglianza di quanto sopra.

Per quanto non previsto nel presente nulla osta, si richiama l'osservanza di tutte le disposizioni di Leggi e Regolamenti pertinenti per la materia.

L'inosservanza delle superiori prescrizioni comporta la decadenza della presente autorizzazione.

Al presente provvedimento potrà essere presentata opposizione nei termini e nei modi previsti dalla normativa vigente.


Il Responsabile del procedimento
(Funz. Dir. Tec. Geom. Alessandro Realmuto)

Il Dirigente della U.O. 01
(Dr. Agr. Antonio Ignazio Arrabito)



Il Dirigente
Isp. Rip. le delle Foreste
Dr Agr. Giuseppe Nasello





Verbale n. 1/2024

L'anno duemilaventiquattro giorno 5 marzo alle ore 9.30 nei locali dell'U.T.C. – Settore Lavori Pubblici – Ambiente e Provveditorato sito in Piazza Vittorio Veneto n. 1, a seguito convocazione prot. 4767 e 4769 del 01/03/2024 si è riunita la commissione per la verifica della valutazione di incidenza ambientale giusta determina sindacale n. 43 del 13/09/2023.

Sono presenti:

- Dott. Ing. Cusmano Ignazio componente;
- “ Geol. Stupia Giovanni, componente;
- “ Agr. Vito Moschitta componente;

Espleta la funzione di segretaria verbalizzante della seduta la dipendente Roccella Antonella in servizio presso l'UTC. La commissione passa all'esame delle sottoelencate pratiche:

2) Segnalazione certificata di Inizio Attività (SCIA) in variante presentata in data 29/01/2024 prot. 2107 dal sig. **Valguarnera Davide nella qualità di presidente dell'Associazione Agricola Sparacello Pernice**, PRS/Sicilia 2014/2020 – Sottomisura 4.3 Azione 1 - per i lavori di ripristino e recupero della strada comunale sita nel comprensorio delle Contrade Cottonera, Garbata, Sparacello, Martelluzzo, Cangemi e Pernice agro di Regalbuto. La commissione esaminati gli elaborati in variante esprime parere favorevole alle seguenti condizioni:

- relativamente alla pavimentazione stradale si condivide la scelta del progettista per la stesura di bitume drenante ed ecocompatibile seppure di colore nero;
- relativamente alle altre opere in variante resto fermo quando previsto nella precedente seduta del 20/02/2017;
- la parte di tracciato che attraversa un'area a vincolo PAI Geomorfologico dovrà essere attenzionato con delle opere ecocompatibile per la mitigazione del rischio.

Il parere espresso viene reso ai sensi dell'art.5 del D.P.R. 357/97 e s.m.i., facendo salvi i vincoli e gli obblighi derivanti da altre disposizioni di Legge, ivi compresi quelli di natura urbanistica ed a carattere meramente consultivo e pertanto non costituisce titolo autorizzativo in quanto questo viene rilasciato con successivo atto dirigenziale.

Letto, firmato i componenti:

